

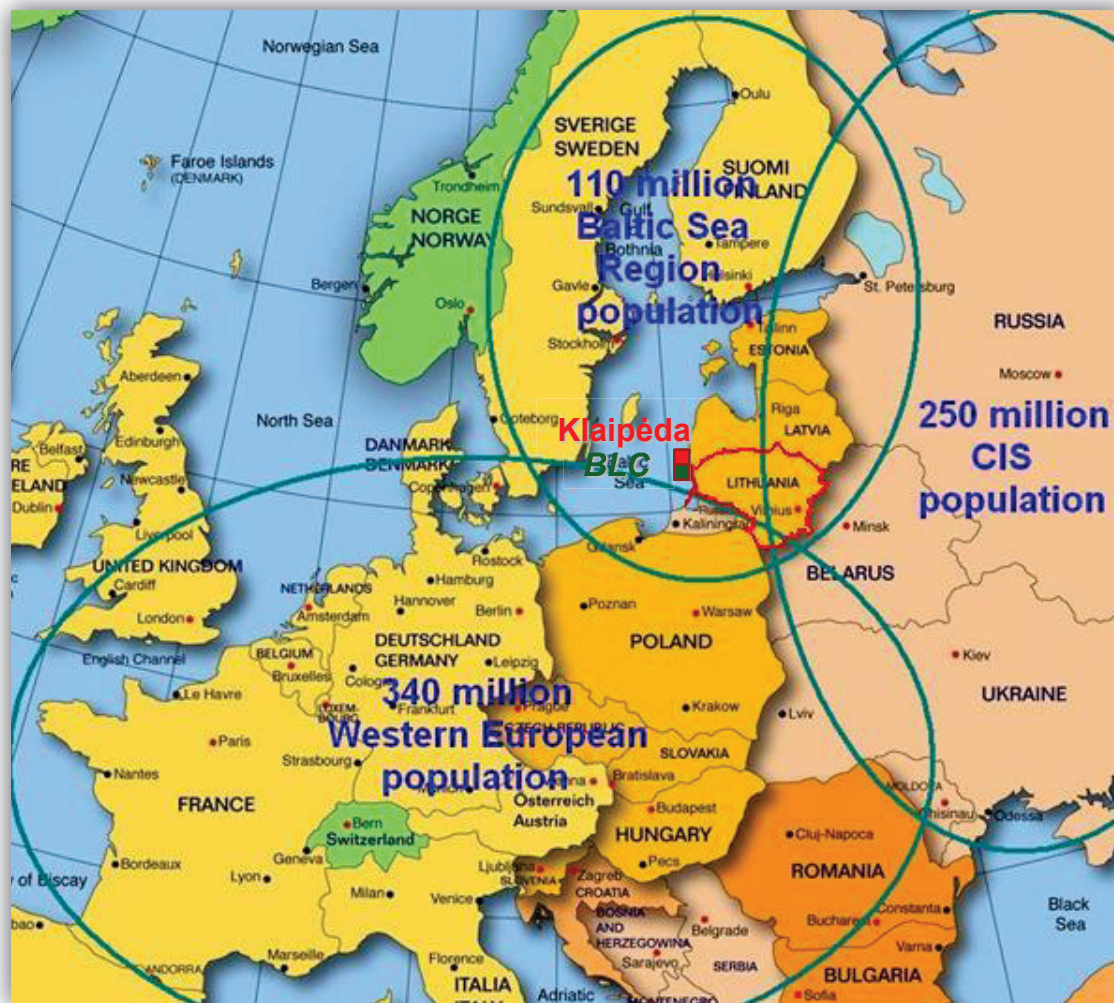
СТРАТЕГИЧЕСКОЕ РАСПОЛОЖЕНИЕ - ЛИТВА

Население
Литвы

3,36 mln.

Площадь
Литвы

65 300 km²



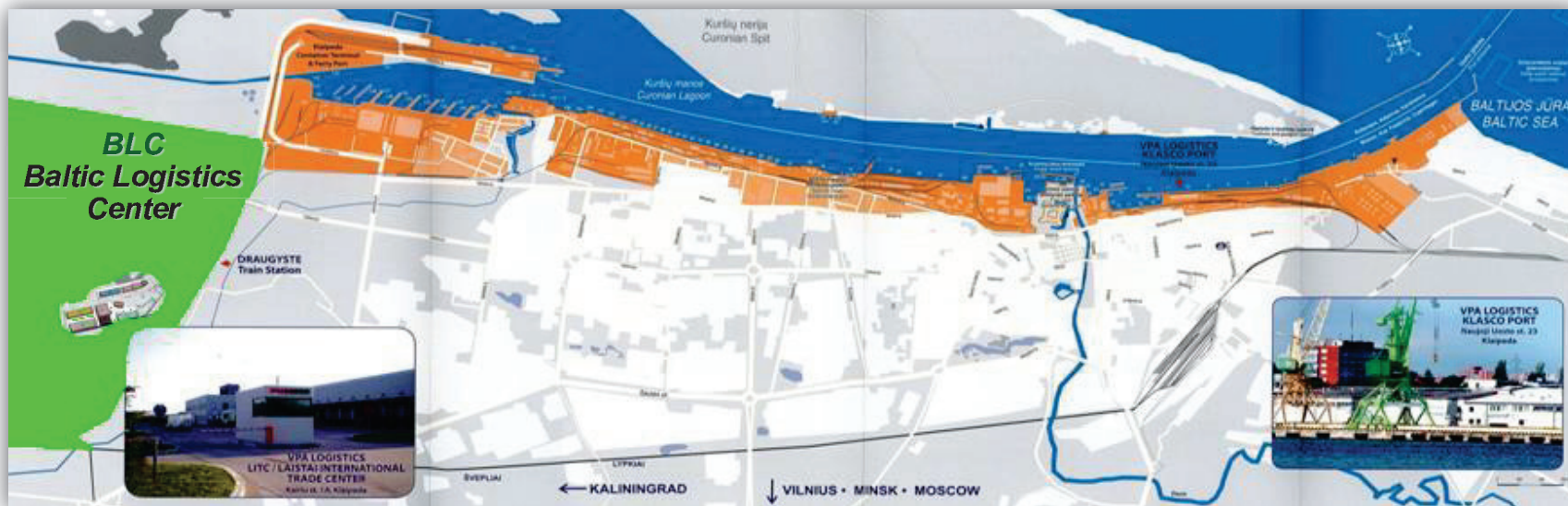
КЛАЙПЕДСКИЙ ПОРТ

КЛЮЧЕВЫЕ ФАКТЫ :

- Удобное географическое расположение - основной транзитный коридор в Литве;
- Северный незамерзающий порт на восточном побережье Балтийского моря;
- Многоцелевой порт (все виды грузов могут быть обработаны);
- Конкуренетоспособные и гибкие грузов ставки и портовые сборы;
- Балтийский логистический центр (**BLC**) - 600 га.



КЛАЙПЕДСКИЙ ПОРТ И *BLC*



ЛИНЕЙНОЕ СООБЩЕНИЕ КЛАЙПЕДСКОГО ПОРТА

● Линии ген. грузов

● Линии Ро-Ро грузов

● Линии контейн. грузов



МЕЖДУНАРОДНЫЕ ТРАНСПОРТНЫЕ КОРИДОРЫ АВТОМОБИЛЬНЫХ ДОРОГ И ЖЕЛЕЗНОДОРОЖНОГО ПУТИ



VPA LOGISTICS®

THE GLOBAL ADVANTAGE

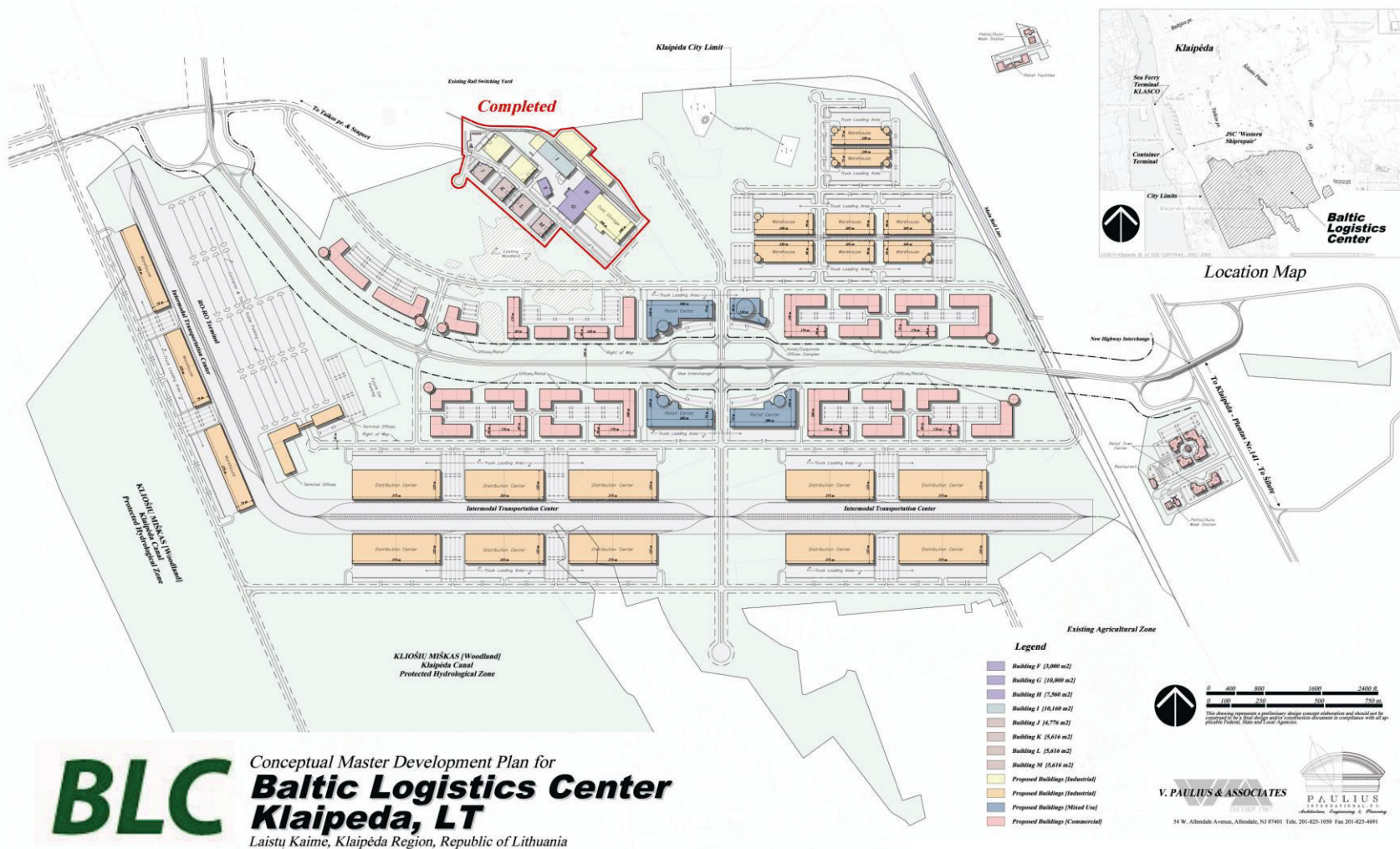


Оператор поезда
www.vpalogistics.eu

НА ПЕРЕСЕЧЕНИИ ОСНОВНЫХ ТРАНСПОРТНЫХ МАРШРУТОВ В МИРЕ



КЛЮЧЕВЫЕ ФАКТЫ : 600 га / 50 km железных дорог / 1.500.000 кв.м. зданий



**Международный терминал для поезда
Клайпеда – Минск – Москва –Караганда – Урумчи.**

VPA LOGISTICS
ОПЕРАТОР ПОЕЗДА

BALTIC LOGISTICS CENTER

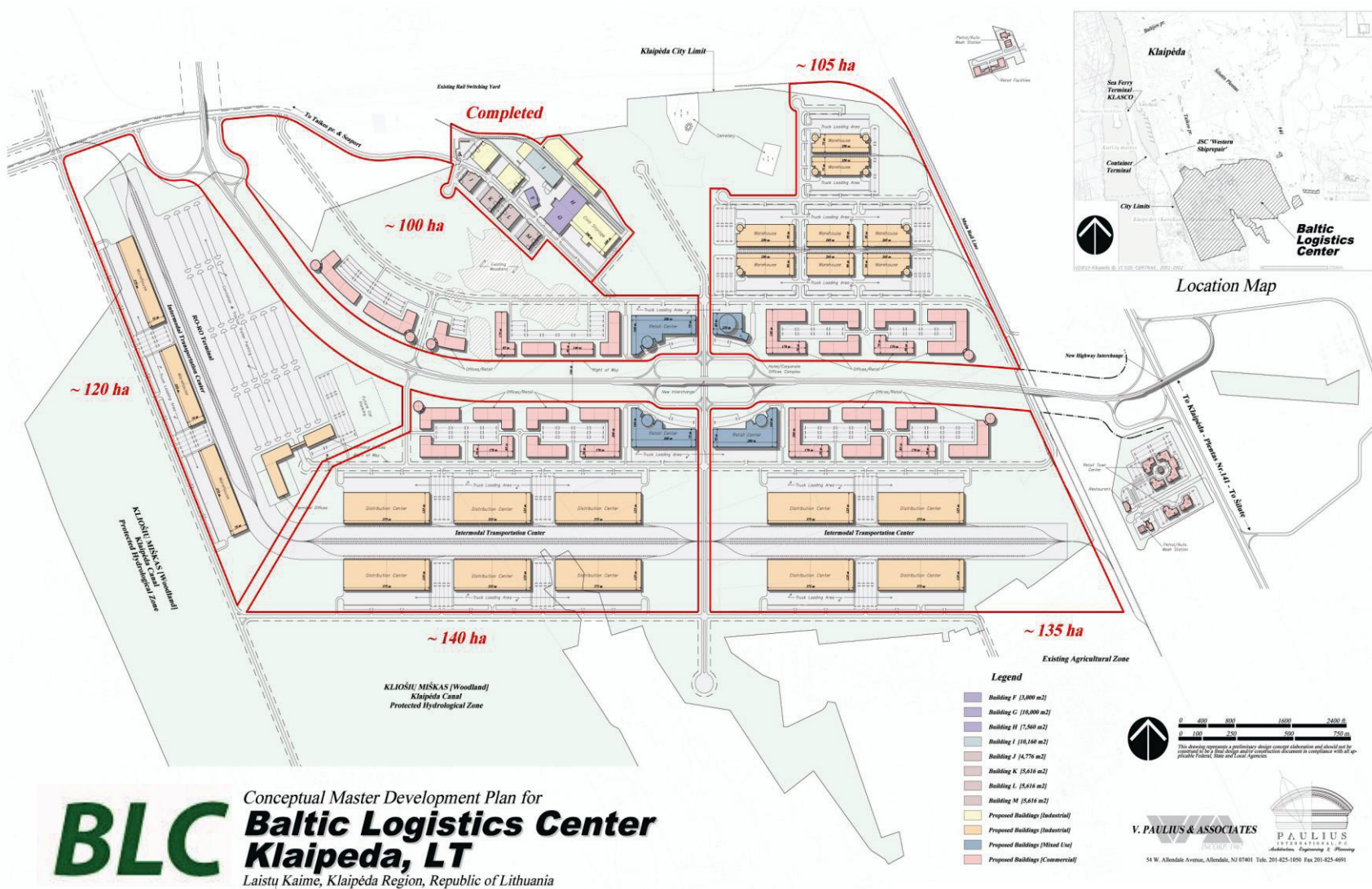
Первый этап (завершен 2009)



VPA LOGISTICS
ОПЕРАТОР ПОЕЗДА

BLC Baltic Logistics Center
Klaipėda, Lithuania

ВОЗМОЖНОСТИ ДЛЯ ДЕЛОВЫХ ПАРТНЕРОВ



Международный терминал для поезда
 Клайпеда – Минск – Москва – Караганда – Урумчи.

VPA LOGISTICS
 ОПЕРАТОР ПОЕЗДА

СПАСИБО ЗА ВНИМАНИЕ!

